

I SEGNALI DI INDICAZIONE










1. Leggi attentamente il testo e completalo inserendovi le parole scritte nei riquadri. Attento! Usa solo quelle che ritieni corrette.

spessore	I segnali di indicazione hanno forma Il loro dipende dal luogo in cui sono collocati: se si trovano su una strada urbana sono di colore; se si trovano in sono di colore verde; se si trovano su strade extraurbane sono ; se indicano località di interesse turistico sono Inoltre sono di colore se sono segnali temporanei, dovuti alla presenza di lavori in corso. Hanno la funzione di fornire agli utenti della strada le necessarie o utili per la guida, per l'individuazione di, di e di impianti.	colore
bianco		giallo
verde		marrone
blu		città
rosso		località
regole		informazioni
servizi		autostrada
triangolare		tesori nascosti
quadrangolare		

2. Collega i colori usati nei cartelli di indicazione con la categoria di segnali corrispondente.

marrone	cartelli di strade extraurbane
bianco	cartelli di autostrade e loro segnalazioni
blu	zone turistiche, ecologiche, culturali
verde	strade urbane

3. Scrivi il significato dei seguenti cartelli di indicazione.

		
aeroporto
		
.....
		
.....